



רשומות

קובץ התקנות

11 במרס 2021

9266

כ"ז באדר התשפ"א

עמוד

תקנות הגבלת הפרסומת והשיווק של מוצרי טבק (צורת הצגתה של הודעה) (תיקון), התשפ"א-2021 2596

2597 התשפ"א-2021, (תיקון מס' 2), התשפ"א-2021
 צו גנים לאומיים, שמורות טבע, אתרים לאומיים ואתרי הנצחה (קביעת תחום מוגן – גבעות הכורכר
 בנס ציונה), התשפ"א-2021 2598

2599 התשפ"א-2021
 צו גנים לאומיים, שמורות טבע, אתרים לאומיים ואתרי הנצחה (קביעת תחום מוגן – דרום חוף
 השרון), התשפ"א-2021

2602 התשפ"א-2021
 מלבינה ישרש), התשפ"א-2021

תקנות הגבלת הפרסומת והשיווק של מוצרי טבק (צורת הצגתה של הודעה) (תיקון), התשפ"א-2021

בתוקף סמכותי לפי סעיף 8א(ג) לחוק איסור פרסומת והגבלת השיווק של מוצרי טבק ועישון, התשמ"ג-1983¹ (להלן – החוק), אני מתקין תקנות אלה:

1. תיקון שם התקנות בתקנות הגבלת הפרסומת והשיווק של מוצרי טבק (צורת הצגתה של הודעה), התשס"ה-2005² (להלן – התקנות העיקריות), בשם התקנות, במקום "הגבלת הפרסומת והשיווק" יבוא "איסור פרסומת והגבלת השיווק" ואחרי "טבק" יבוא "ועישון".
2. תיקון תקנה 1 בתקנה 1 לתקנות העיקריות, במקום הקטע החל במילים "באחד השלטים" עד המילים "הפעילות בעסק" יבוא "בשלט שנוסחו וצורתו כאמור בתוספת".
3. החלפת התוספת במקום התוספת לתקנות העיקריות יבוא:

"תוספת"

(תקנה 1)

שלט להצגה בעסקים שבהם מוכרים או משכירים מוצרי עישון

מכירה או השכרה של מוצרי עישון* אסורה למי שגילו מתחת ל- 18 העבריינין צפוי לקנס! המוכר רשאי לדרוש תעודת זהות *האיסור חל בין היתר על מכירה או השכרה של סיגריות, סיגריות אלקטרוניות, נרגילה או טבק לנרגילה וטבק לגלגול



4. הוראת מעבר עסק שהותקן בו שלט לפי התקנות העיקריות לפני יום פרסומן של תקנות אלה (להלן – יום הפרסום), יתקין בו בעל העסק שלט לפי התקנות העיקריות בתיקון בתקנות אלה בתוך שישה חודשים מיום הפרסום.

כ"ה באדר התשפ"א (9 במרס 2021)
(חמ 3-3431)

יו"ל (יואל) אדלשטיין
שר הבריאות

¹ ס"ח התשמ"ג, עמ' 38; התשע"ט, עמ' 166.
² ק"ת התשס"ה, עמ' 638; התש"ע, עמ' 1386.

**צו המאבק בטרור (ביטול הכרזה שאדם זר הוא פעיל טרור) (תיקון מס' 2),
התשפ"א-2021**

בתוקף סמכותי לפי סעיף 13 לחוק המאבק בטרור, התשע"ו-2016' (להלן – החוק), ולאחר שהתקיימו התנאים האמורים בסעיף 13(ב) לחוק, אני מצווה לאמור:

1. בצו המאבק בטרור (ביטול הכרזה שאדם זר הוא פעיל טרור), התשע"ח-2018', תיקון התוספת בתוספת, אחרי פרט 15 יבוא:

מס"ד	שם (לרבות כינויים אם קיימים)	מס' זיהוי אם ידוע	תאריך ומדינת לידה אם ידוע	פרטי זיהוי נוספים	תאריך ההכרזה בישראל	מועד ביטול ההכרזה על ידי הגורם הזר	מועד תחילת הביטול
16	סעיד בן עבד אל-חכים בן עומר אל-שריף سعيد بن عبد الحكيم بن عمر الشريف SAID BEN ABDELHAKIM BEN OMAR AL-CHERIF	M307968 תוניסיה	25 בינואר 1970 מנוזיל תמים, תוניסיה	QDi.138 QIA.138.03 הוכרז על ידי מועצת הביטחון של האו"ם	כ"ה בחשוון התשע"ב (22 בנובמבר 2011)	ז' באדר התשפ"א (19 בפברואר 2021) מועצת הביטחון של האו"ם	ז' באדר התשפ"א (19 בפברואר 2021)
17	אמרה ארדואן EMRAH ERDOGAN	C700RKL8R4 גרמניה	2 בפברואר 1988 קרלאובה, טורקיה	QDI.362 הוכרז על ידי מועצת הביטחון של האו"ם	כ"ט בחשוון התשע"ז (30 בנובמבר 2016)	ז' באדר התשפ"א (19 בפברואר 2021) מועצת הביטחון של האו"ם	ז' באדר התשפ"א (19 בפברואר 2021)

כ' באדר התשפ"א (4 במרס 2021)
(חמ 5345-3)

בנימין גנץ
ראש הממשלה החליפי ושר הביטחון

¹ ס"ח התשע"ו, עמ' 898.

² ק"ת התשע"ח, עמ' 2462; התשפ"א, עמ' 376.

צו גנים לאומיים, שמורות טבע, אתרים לאומיים ואתרי הנצחה (קביעת תחום מוגן – גבעות הכורכר בנס ציונה), התשפ"א – 2021

בתוקף סמכותי לפי סעיף 36ב(א) לחוק גנים לאומיים, שמורות טבע, אתרים לאומיים ואתרי הנצחה, התשנ"ח-1998 (להלן – החוק), אני מצווה לאמור:

1. בצו זה, "תחום מוגן" – כהגדרתו בסעיף 36א לחוק. הגדרה
2. השטח הנמצא במישור החוף הדרומי, ממערב לנס ציונה ומזרחית ליישוב אירוס, כמפורט בתוספת הראשונה, אשר מיועד לגן לאומי בתכניות המנויות בתוספת השנייה ואשר צבוע בירוק בתשריט המצורף בתוספת השלישית (להלן – התשריט), הוא תחום מוגן. קביעת תחום מוגן
3. הרשות לשמירת הטבע והגנים הלאומיים תעמיד את התשריט לעיון הציבור במשרדיה בירושלים, בשעות העבודה המקובלות, וכן באתר האינטרנט שלה. הפקדת העתקי התשריט

תוספת ראשונה

(סעיף 2)

השטח האמור בסעיף 2 נמצא בתחום שטח השיפוט של העיר נס ציונה, והוא כולל גושים וחלקות רישום קרקע אלה:

- (1) גוש 3638 – חלקה 35;
- (2) גוש 3639 – חלקות 7, 8, 13, 14, 42 עד 117, 119 עד 204, 214 ו-220, וחלקי חלקות 20 עד 26, 205, 207, 215, 216, 218 ו-219;
- (3) גוש 3640 – חלקות 2 עד 4, 7 ו-9, וחלקי חלקות 1, 5, 6, 10 עד 14, 16 ו-17;
- (4) גוש 3847 – חלקות 8 ו-10;
- (5) גוש 5102 – חלקות 60 ו-228.

תוספת שנייה

(סעיף 2)

- (א) תכנית מיתאר ארצית אחודה – תמ"א¹;
- (ב) תכנית מיתאר ארצית משולבת לבנייה, לפיתוח ולשימור – תמ"א³;
- (ג) תכנית מיתאר מחוזית, מחוז המרכז, מס' ת/מ/מ-3 – שינוי מס' 21⁴.

¹ ס"ח התשנ"ח, עמ' 202; התשע"א, עמ' 106.

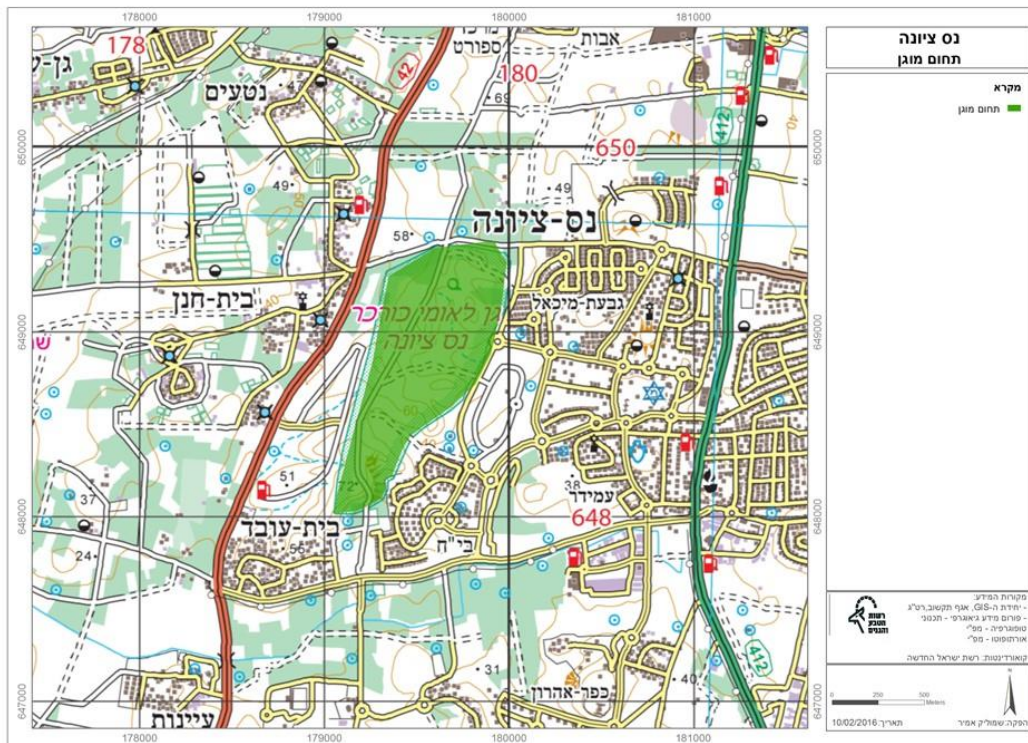
² י"פ התש"ף, עמ' 3740.

³ י"פ התשס"ו, עמ' 1030.

⁴ י"פ התשס"ד, עמ' 284.

תוספת שלישית

(סעיף 2)



י"ט באדר התשפ"א (3 במרס 2021)
(חמ 5052-3)

גילה גמליאל
השרה להגנת הסביבה

צו גנים לאומיים, שמורות טבע, אתרים לאומיים ואתרי הנצחה (קביעת תחום מוגן – דרום חוף השרון), התשפ"א-2021

בתוקף סמכותי לפי סעיף 36ב(א) לחוק גנים לאומיים, שמורות טבע, אתרים לאומיים ואתרי הנצחה, התשנ"ח-1998 (להלן – החוק), אני מצווה לאמור:

1. בצו זה, "תחום מוגן" – כהגדרתו בסעיף 36א לחוק.
2. השטח הנמצא על מצוק כורכר בדרום חוף השרון, מדרום לגן לאומי חוף השרון קביעת תחום מוגן ומדרום ליישוב ארסוף, כמפורט בתוספת הראשונה, אשר מיועד לגן לאומי בתכניות המנויות בתוספת השנייה ואשר צבוע בירוק בתשריט המצורף בתוספת השלישית (להלן – התשריט), הוא תחום מוגן.

¹ ס"ח התשנ"ח, עמ' 202; התשע"א, עמ' 106.

3. הרשות לשמירת הטבע והגנים הלאומיים תעמיד את התשריט לעיון הציבור במשרדיה בירושלים, בשעות העבודה המקובלות, וכן באתר האינטרנט שלה.

תוספת ראשונה

(סעיף 2)

השטח האמור בסעיף 2 נמצא בתחום שטח השיפוט של המועצה האזורית חוף השרון, והוא כולל גושים וחלקות רישום קרקע אלה:

(1) גוש 6679 – חלקות 45 עד 59, 66, 67, 70 עד 99, 102 עד 108, 180, 184, 188, 204 עד 220, 226 עד 229, 236 עד 256, 267 עד 274, 277, 280, 281, 287, 289, 290, 292, 295, 296 עד 383 ו-392, וחלקי חלקות 3, 29, 32, 39, 60, 63 עד 65, 68, 100, 101, 172, 174, 181, 185, 189, 191, 193, 195, 197, 199, 200, 230 עד 235, 276, 279, 282 עד 286, 288, 291 עד 298 ו-382;

(2) גוש 6680 – חלקות 22 עד 26, 28 עד 43, 66 עד 71, 73 עד 82, 86, 87 ו-240 וחלקי חלקות 12, 17, 27, 44, 45, 64, 65, 72, 83 עד 85, 88 עד 90, 241 ו-344.

תוספת שנייה

(סעיף 2)

- (1) תכנית מיתאר ארצית אחודה – תמ"א²;
- (2) תכנית מיתאר ארצית משולבת לבנייה, לפיתוח ולשימור – תמ"א³;
- (3) תכנית מיתאר מחוזית, מחוז המרכז, מס' ת/מ/מ/3 – שינוי מס' 21⁴.

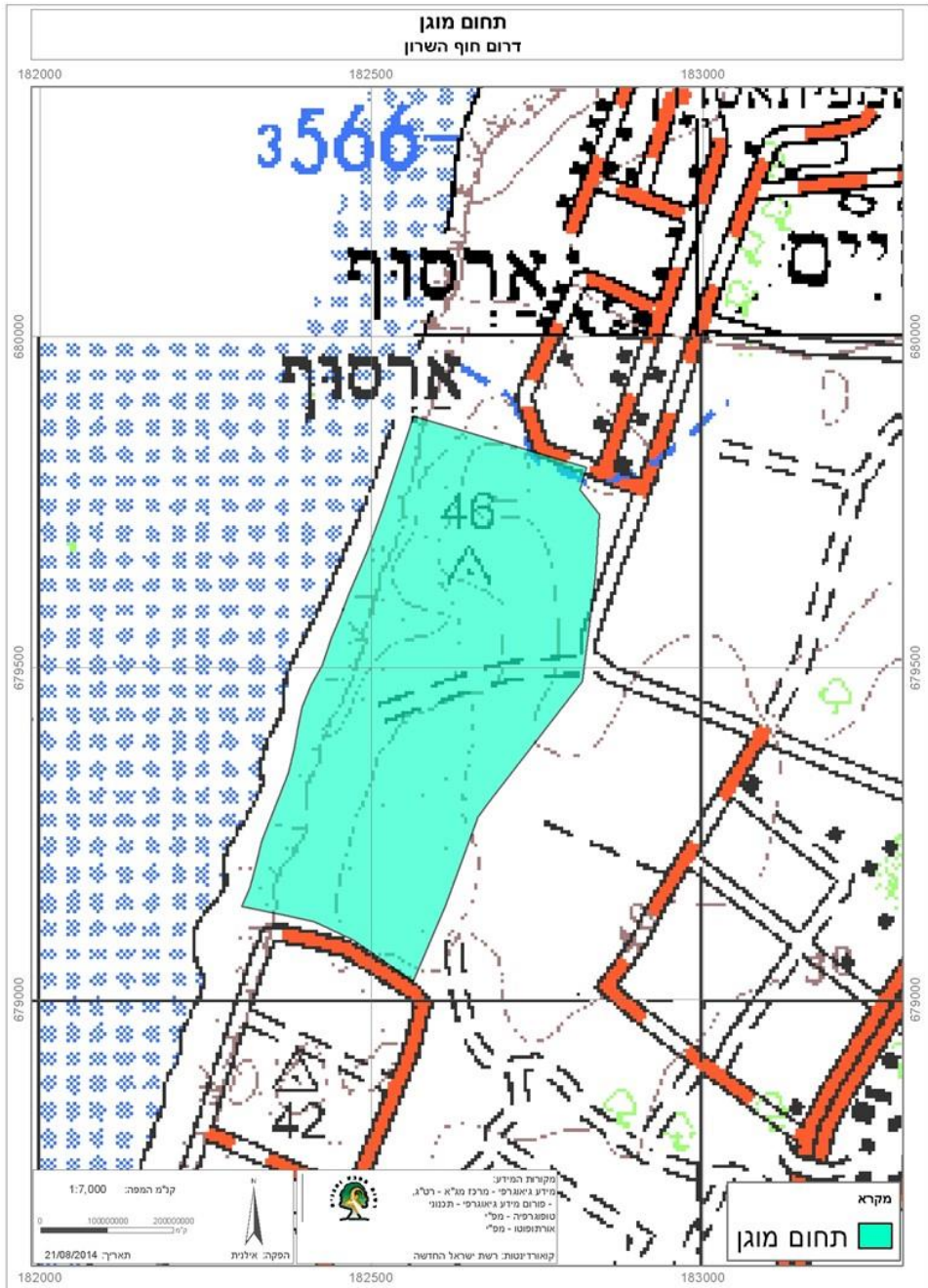
² י"פ התש"ף, עמ' 3740.

³ י"פ התשס"ו, עמ' 1030.

⁴ י"פ התשס"ד, עמ' 284.

תוספת שלישית

(סעיף 2)



י"ט באדר התשפ"א (3 במרס 2021)
(חמ 5052-3)

גילה גמליאל
השרה להגנת הסיביבה

צו גנים לאומיים, שמורות טבע, אתרים לאומיים ואתרי הנצחה (קביעת תחום מוגן – שיטה מלבינה ישרש), התשפ"א–2021

בתוקף סמכותי לפי סעיף 36ב(א) לחוק גנים לאומיים, שמורות טבע, אתרים לאומיים ואתרי הנצחה, התשנ"ח–1998' (להלן – החוק), אני מצווה לאמור:

1. בצו זה, "תחום מוגן" – כהגדרתו בסעיף 36א לחוק. הגדרה
2. השטח הנמצא במזרח רחובות, באזור שבין בית הקברות של העיר רחובות לבין כביש מספר 40, כמפורט בתוספת הראשונה, אשר מיועד לשמורת טבע בתכנון המנויות בתוספת השנייה ואשר צבוע בירוק בתשריט המצורף בתוספת השלישית (להלן – התשריט), הוא תחום מוגן. קביעת תחום מוגן
3. הרשות לשמירת הטבע והגנים הלאומיים תעמיד את התשריט לעיון הציבור במשרדיה בירושלים, בשעות העבודה המקובלות, וכן באתר האינטרנט שלה. הפקדת העתקי התשריט

תוספת ראשונה

(סעיף 2)

השטח האמור בסעיף 2 נמצא בתחום שטח השיפוט של העיר רחובות, והוא כולל גושים וחלקות רישום קרקע אלה:

- (1) גוש 3689 – חלקי חלקות 5, 8, 9, 20, 22, 30, 31, 33, 34 ו-35;
- (2) גוש 4361 – חלקי חלקה 4.

תוספת שנייה

(סעיף 2)

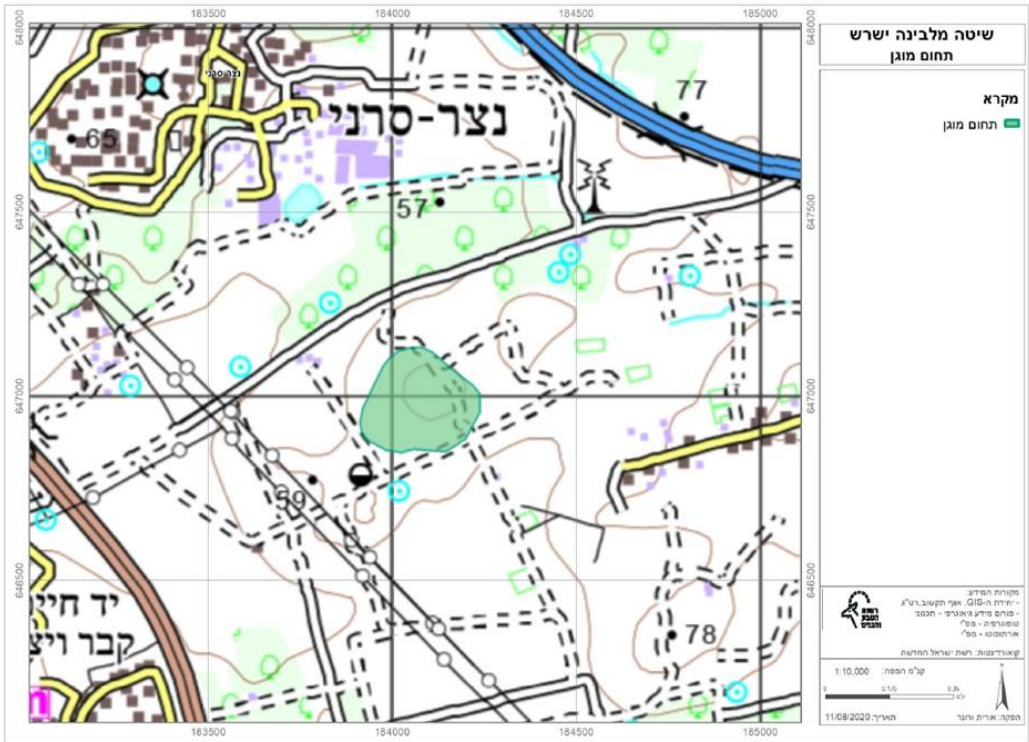
- (1) תכנית מיתאר מחוזית, מחוז המרכז, מס' ת/מ/מ/3 – שינוי מס' 21²;
- (2) תכנית מיתאר ארצית משולבת לבנייה, לפיתוח ולשימור – תמ"א 35³.

¹ ס"ח התשנ"ח, עמ' 202; התשע"א, עמ' 106.

² י"פ התשס"ד, עמ' 284.

³ י"פ התשס"ו, עמ' 1030.

תוספת שלישית
(סעיף 2)



י"ט באדר התשפ"א (3 במרס 2021)
(חמ 5052-3)

גילה גמליאל
השרה להגנת הסביבה

